«СОГЛАСОВАНО»
Начальник отдела образования
администрации
Калининского района
Санкт-Петербурга

«27» 08 2021 г.

_____/Н.В. Пичугина/

«УТВЕРЖДАЮ»
Директор ГБОУ СОШ №79
Калининского района
Санкт- Петербурга

«30» 08 2021 г.

_____/Т.Н. Акимова/

ПР. №78/1 от 30.08.21

Акимова Татьяна Николаевна

Подписано цифровой подписью: Акимова Татьяна Николаевна
Дата: 2023.03.31 16:35:33 +03'00'

«СОГЛАСОВАНО»
Начальник отдела ГИБДД УМВД России
по Калининскому району
Санкт-Петербурга

«27» 08 2021 г.

_____/В.В. Буханко/

ПАСПОРТ

дорожной безопасности

Государственное бюджетное общеобразовательное учреждение

средняя общеобразовательная школа **№ 79** Калининского района

Санкт-Петербурга

2021 г.

Общие сведения

Государственное бюджетное образовательное учреждение

средняя общеобразовательная школа № 79

Калининского района Санкт-Петербурга

Юридический адрес ОУ:195297 Санкт-Петербург, ул. Брянцева, д. 10 литер.А

Фактический адрес ОУ: 195297 Санкт-Петербург, ул. Брянцева, д. 10 литер.А

Руководитель ОУ Акимова Татьяна Николаевна тел/факс 417-63-11

(фамилия, имя, отчество) (телефон)

Заместители руководителя ОУ:
Бараблина Нонна Аркадьевна
Завадская Татьяна Николаевна
Рыкунова Наталья Сергеевна
Кондратьева Елена Васильевна
Доровиков Максим Юрьевич Тел. /факс 417-63-09

(фамилия, имя, отчество) (телефон)

Специалист отдела образования,
курирующий вопросы профилактики
детского дорожно-транспортного
травматизма – Главный специалист сектора контроля и координации
деятельности образовательных учреждений отдела образования
Калининского района Санкт-Петербурга
Глебова Светлана Владимировна 417-47-49

Работник Госавтоинспекции, закрепленный за ОУ:

_____

(фамилия, имя, отчество) (телефон)

Ответственный за организацию
работы по профилактике
детского дорожно-транспортного
травматизма в ОУ
педагог доп. образования Никулина Олеся Евгеньевна 417-63-11

(должность) (фамилия, имя, отчество) (телефон)

Руководитель или ответственный
работник дорожно-эксплуатационной
организации, осуществляющей
содержание уличной
дорожной сети

_____ _____

(фамилия, имя, отчество) (телефон)

Руководитель или ответственный
работник дорожно-эксплуатационной
организации, осуществляющей
содержание
внутри дворовой территории
Доровиков Максим Юльевич 417-63-11
(фамилия, имя, отчество) (телефон)

Количество учащихся 1115

Наличие кабинета по БДД №6

Наличие уголков по БДД
в 1-4 классах в классах и рекреациях 3-4 этажа

Наличие автогородка (площадки) по БДД на территории школы имеется масштабный перекресток

Наличие автобуса в ОУ Нет

Владелец автобуса
(при наличии автобуса) Нет

Время занятий в ОУ:

Уроки: с 9-00 по 15.15

Внеурочные занятия: с 15-45 по 21-00

Телефоны оперативных служб:

МЧС 112

Дежурная служба администрации

Калининского района: 576-99-01

Отдел образования: 576-99-63

Дежурная часть РУВД МВД 540-02-02

Дежурная служба администрации Калининского района т. 542-24-34

Муниципальное образование муниципального округа №24 «Прометей»

т.558-68-11

15 отдел полиции тел. 531-15-02

Участковый тел. 531-85-55

Содержание

I. Планы-схемы ОУ.

1) район расположения ОУ, пути движения транспортных средств и детей (учеников, обучающихся);
2) организация дорожного движения в непосредственной близости от образовательного учреждения с размещением соответствующих технических средств, маршруты движения детей и расположение парковочных мест;
3) маршруты движения организованных групп детей от ОУ к наиболее часто посещаемым объектам в ходе учебного процесса;
4) пути движения транспортных средств к местам разгрузки/погрузки и рекомендуемых безопасных путей передвижения детей по территории образовательного учреждения.
5) безопасное расположение остановки автобуса ОУ.

II. Описание схем.

Описание планов схем 1-5

Описание плана-схемы района расположения ГБОУ СОШ № 79

1. Район расположения образовательного учреждения определяется группой жилых домов, зданий и улично-дорожной сетью с учетом остановок общественного транспорта, центром которого является непосредственно образовательное учреждение;

2. Территория, указанная в схеме, включает в себя:
- образовательное учреждение;
- пришкольный стадион, спортивную площадку;
- жилые дома, в которых проживает большая часть детей (учеников) данного образовательного учреждения;
- автомобильные дороги и тротуары.

3. На схеме обозначено:
- расположение жилых домов, зданий и сооружений;
- сеть автомобильных дорог;
- пути движения транспортных средств;
-пути движения детей (учеников) в/из образовательного учреждения;
-уличные (наземные – регулируемые/нерегулируемые) и внеуличные (надземные и подземные) пешеходные переходы;
- названия улиц и нумерация домов.

Схема необходима для общего представления о районе расположения ОУ, для изучения безопасности движения детей на схеме обозначены наиболее частые пути движения учеников от дома (от отдаленных остановок маршрутных транспортных средств) к ОУ и обратно.

Описание схемы организации дорожного движения в непосредственной близости от ГБОУ СОШ№ 79

1. Схема организации дорожного движения ограничена автомобильными дорогами, находящимися в непосредственной близости от образовательного учреждения;

2. На схеме обозначено:

- здание ОУ с указанием территории, принадлежащей непосредственно ОУ, обнесенной ограждением;
- автомобильные дороги и тротуары;
- уличные (наземные – регулируемые / нерегулируемые) пешеходные переходы на подходах к ОУ;
- дислокация существующих дорожных знаков и дорожной разметки;
- другие технические средства организации дорожного движения;
- направление движения транспортных средств по проезжей части;
- направление безопасного маршрута движения детей (учеников, обучающихся);

3. На схеме указано расположение остановок маршрутных транспортных средств и безопасные маршруты движения детей (учеников) от остановочного пункта к ОУ и обратно;

Маршруты движения организованных групп детей от ОУ к наиболее часто посещаемым объектам в ходе учебного процесса (например: остановка общественного транспорта)

На схеме района расположения ОУ указываются безопасные маршруты движения детей от ОУ к остановке общественного транспорта и обратно.

Данные схемы должны использоваться преподавательским составом при организации движения групп детей к местам проведения занятий вне территории ОУ.

Схемы пути движения транспортных средств к местам разгрузки/погрузки

На схеме указывается примерная траектория движения транспортного средства на территории ОУ.

В целях обеспечения безопасного движения детей по территории ОУ исключено пересечение пути движения детей и пути движения транспортных средств.

Безопасное расположение расположения остановки автобуса вблизи ГБОУ СОШ№79

В случае организованного выезда детей для учебно-воспитательных целей рекомендуется место остановки автобуса на ул. Брянцева д.12 (напротив магазина «Дети»). На схеме указан подъезд к тротуару для посадки и высадки детей из автобуса, и дальнейший путь движения автобуса по проезжей части, а также безопасный маршрут движения детей (учеников) от остановки автобуса к ОУ.

На схеме обозначено:

- жилые дома района расположения ОУ;
- здание ОУ;
- ограждение территории ОУ;
- автомобильные дороги.

План-схема района расположения ОУ и пути движения транспортных средств



Условные обозначения

- Жилая застройка
- Тротуар
- Движение транспортных средств
- Проезжая часть

Схема организации движения детей на территории ОУ и в непосредственной близости от ОУ

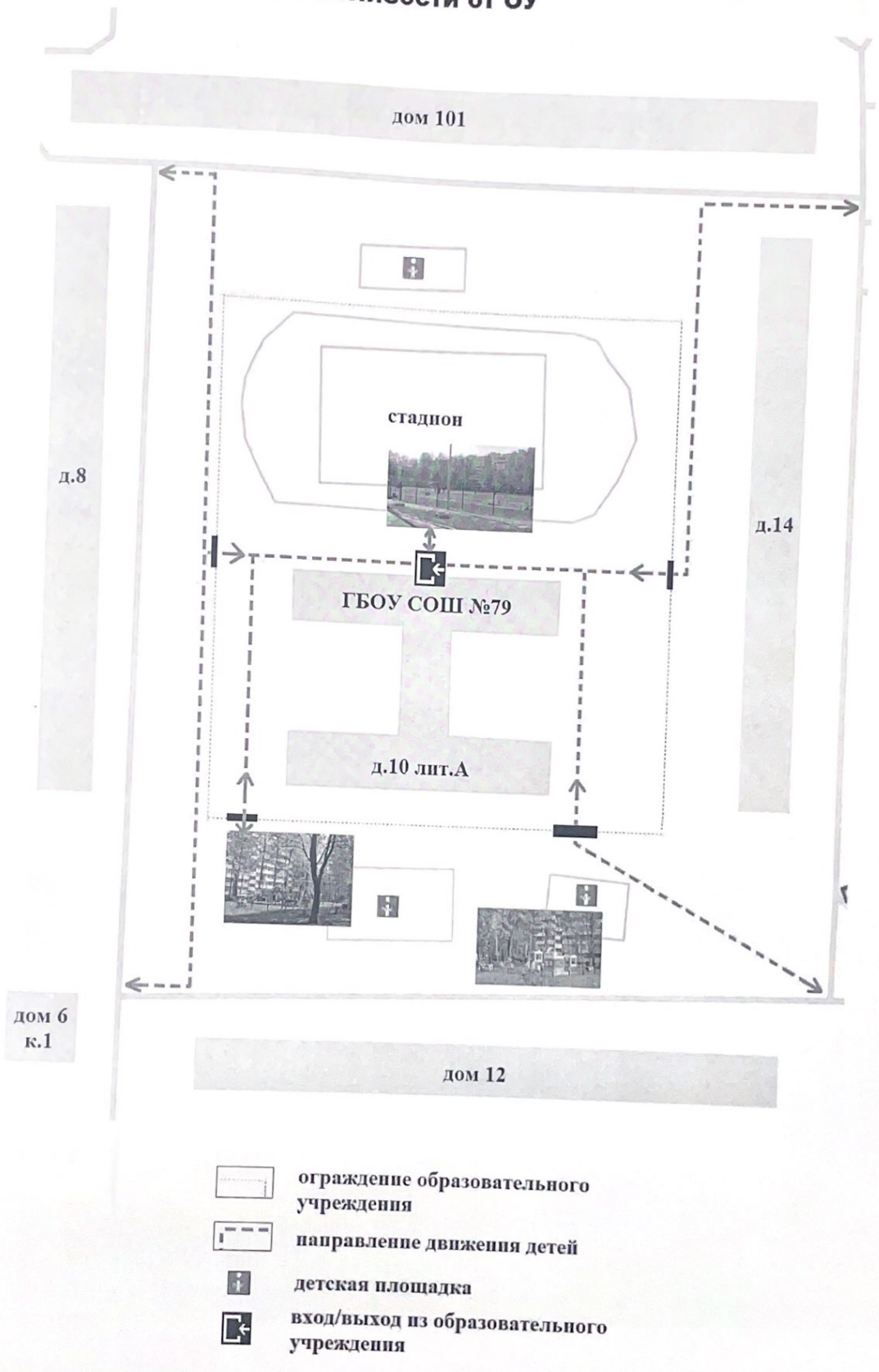

Маршруты движения организованных групп детей от ОУ к местам остановок маршрутных транспортных средств

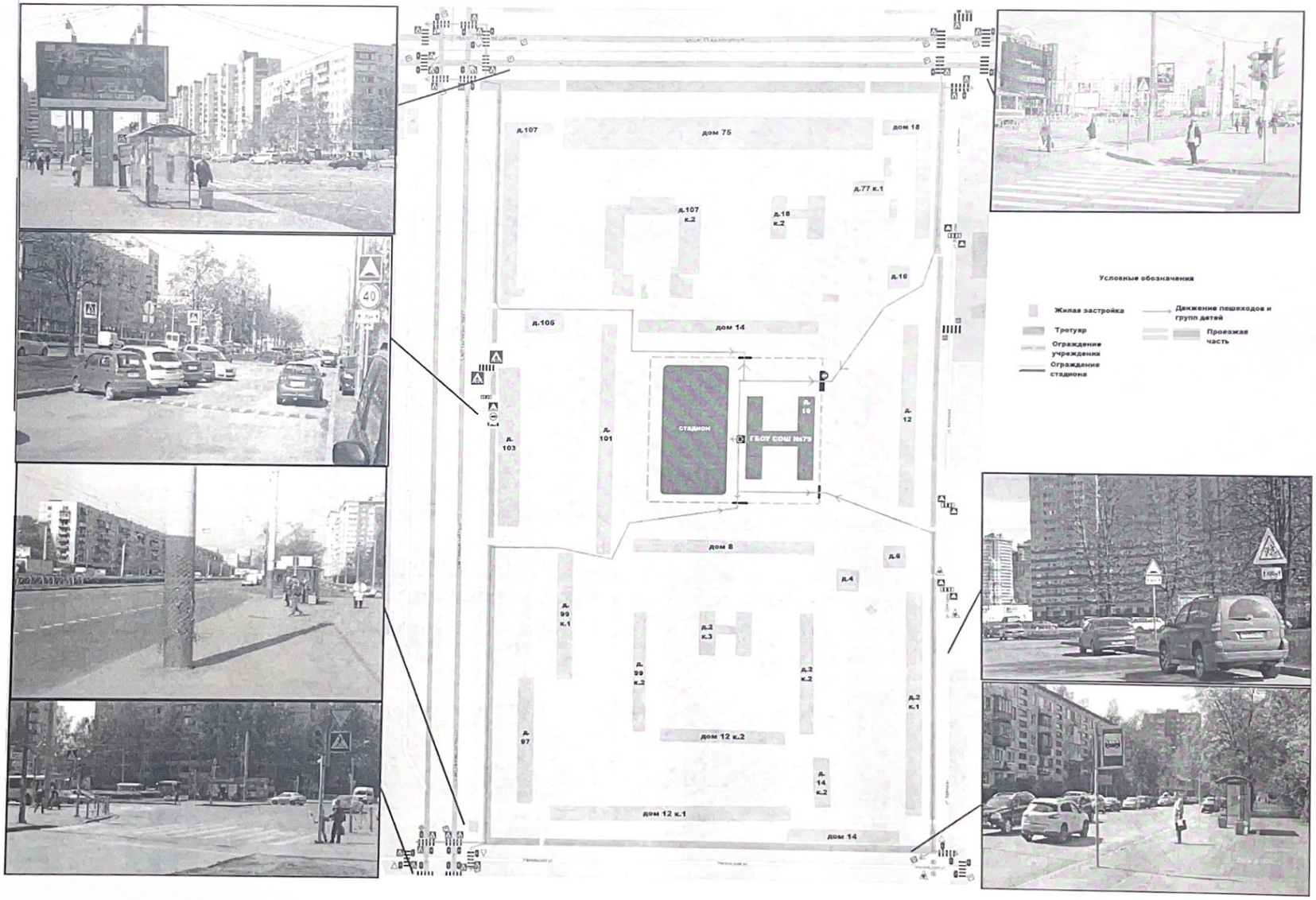
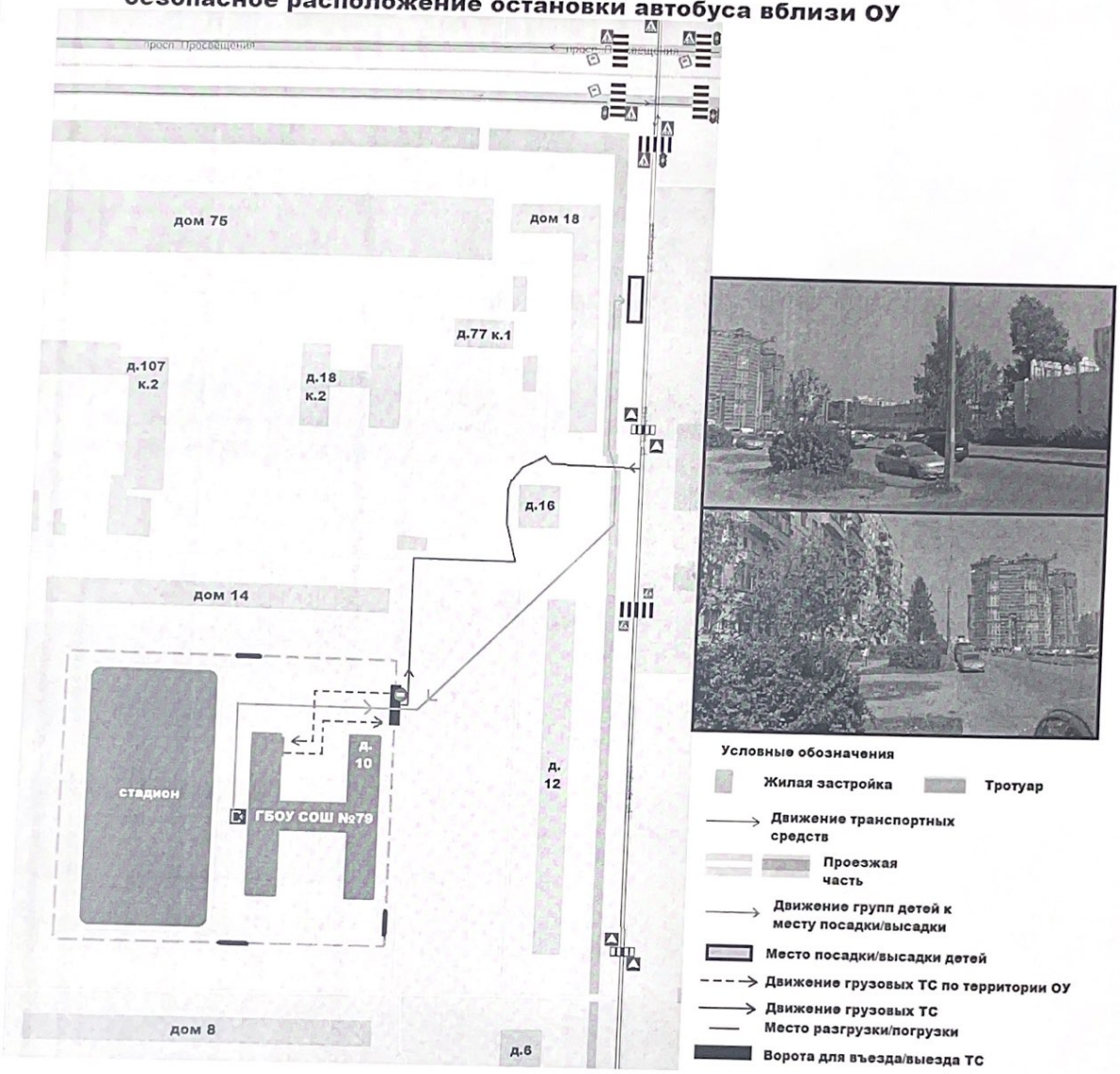
Пути движения транспортных средств к местам погрузки/разгрузки и безопасное расположение остановки автобуса вблизи ОУ